

Club Alpino Italiano

Sezione di BESANA in BRIANZA

Via Luigi Viarana, 14 - 20842 Besana in Brianza Mb - tel 0362 995524

caibesana@tiscali.it / info@caibesana.it / www.caibesana.it  CAI Besana



escursionismo




Valsassina

RIFUGIO BUZZONI (m. 1560)

domenica

14 apr 2019



difficoltà E 	tempo percorrenza A↑ h 2,30 R↓ 2,00 ore 4,30	alt. max  m.1590	dislivello pos ↑ / neg ↓ m. 820 / 820	inizio escursione Barzio (Lc) m. 770	luogo ed orario di partenza Stazione FS - Besana in B.za ore 08:00	mezzi 
---	---	---	--	---	---	---

Note **Il ritorno può essere effettuato risalendo fino ai Piani di Bobbio (m. 1700)**

Il Rifugio Buzzoni è situato in località Alpe Möta, poco sotto il Passo del Gandazzo, in prossimità del Sentiero delle Orobie Occidentali (101) proveniente dai Piani di Bobbio.

La partenza avviene dal piazzale dell'ovovia per i Piani di Bobbio a Barzio ed oltrepassando delle cascate, si perviene al Colle di Nava, dove la mulattiera diventa sentiero ed entra nei boschi.

Il pendio alla sinistra precipita ripidamente. Alcune catene passamano assicurano il cammino (m. 935).

Dopo un tratto quasi in piano, scendiamo in modo abbastanza ripido verso il Torrente Acquaduro, aiutati da alcune radici e poi da una catena. Alcuni tronchi rinforzano il sentiero.

Giunti in basso, lo attraversiamo con una passerella sospesa formata da tre tronchi (m. 940).

Proseguiamo dritto, quasi in piano e poi, in salita, raggiungiamo la Baita Piancagianni ridotta a un rudere (m. 983).

Riprendiamo a salire con alcune serpentine. Inizia qui la lunga e faticosa salita che ci condurrà all'Alpe Tee.

Con un ultimo traverso in salita raggiungiamo l'Alpe Tee (m. 1383) dove di fronte ad un rudere, una palina indica a sinistra il sentiero 25 che sale da Introbio e a destra il Rifugio Buzzoni a ore 0.40.

Andiamo dunque a destra, in leggera salita lungo un ampio crinale, entrando in un bosco di faggi e betulle.

Percorriamo un tratto quasi in piano, poi il sentiero si sposta sul versante di sinistra alternando alcuni saliscendi.

Riprendiamo a salire in una faggeta poi (m. 1435), dopo due passi in lieve discesa, proseguiamo quasi in piano.

In seguito ci abbassiamo fino al guado di un torrente che scende dalla destra (m. 1425).

Risaliamo l'altra sponda e proseguiamo quasi in piano fino a trovare un altro torrente che, presso un'ansa della montagna, scende con una cascata dalla destra (m. 1435). Lo guadiamo e proseguiamo in salita.

Poco dopo alla nostra sinistra si affianca un altro torrente che successivamente guadiamo (m. 1490).

Dopo un tornante sinistoso vediamo, in alto, la bandiera e la cappellina posta davanti al rifugio (m. 1525).

Lasciamo a sinistra una sorgente protetta con un tettuccio. Saliamo alcuni gradini di legno, prendiamo un sentiero a sinistra che dapprima in piano e poi in leggera salita conduce al rifugio.

Club Alpino Italiano

Sezione di BESANA in BRIANZA

Via Luigi Viarana, 14 - 20842 Besana in Brianza Mb - tel 0362 995524

caibesana@tiscali.it / info@caibesana.it / www.caibesana.it  CAI Besana






escursionismo

Valsassina

RIFUGIO BUZZONI (m. 1560)

domenica

14 apr 2019

difficoltà E 	tempo percorrenza A↑ h 2,30 R↓ 2,00 ore 4,30	alt. max  m.1590	dislivello pos ↑ / neg ↓ m. 820 / 820	inizio escursione Barzio (Lc) m. 770	luogo ed orario di partenza Stazione FS - Besana in B.za ore 08:00	mezzi 
--	--	---	---	--	--	--

Note Il ritorno può essere effettuato risalendo fino ai Piani di Bobbio (m. 1700)

