

Club Alpino Italiano

Sezione di BESANA in BRIANZA

Via Luigi Viarana, 14 - 20842 Besana in Brianza Mb - tel 0362 995524

caibesana@tiscali.it / info@caibesana.it / www.caibesana.it  CAI Besana






escursionismo
in Val Taleggio

MONTE CANCERVO (m. 1840)

domenica
13 ott 2019



difficoltà E 	tempo percorrenza A↑ h 2,30 R↓ 2,00 ore 4,50	alt. max  m.1840	dislivello pos ↑ / neg ↓ m. 1030 / 1030	inizio escursione Pianca (Bg) m. 810	luogo ed orario di partenza Stazione FS - Besana in B.za ore 07:30	mezzi 
---	---	---	--	---	---	---

Note * **Possibilità di estendere l'escursione al Monte Venturosa. (m.1999)**

Il Monte Cancervo si alza a guisa di bella bastionata rocciosa a nord ovest dell'abitato di San Giovanni Bianco, alto con le sue rocce e i suoi torrioni sopra il bellissimo altopiano erboso dove giacciono in amena posizione i villaggi della Pianca e di Brembella, collegati a San Giovanni Bianco da una strada carrozzabile.

Costeggiate le case della Pianca, il sentiero 102 risale un costola erbosa, raggiunge alcuni capanni, supera una roccia adattata a ricovero naturale e, sempre ben segnalato, si inerpica fin sotto le pareti rocciose ben visibili da tutta la Valle. Qui si aggira una cuspide rocciosa (Corna Torella) e si infila zigzagando una scoscesa vallecchia, fino ad alcune roccette attrezzate con qualche tratto di catena di sicurezza (Pass catif). Superata questa zona ci si affaccia alla zona superiore del Monte: e' una serie di conche e di avvallamenti pascolivi in parte boscosi.

Ad un certo punto il sentiero 102 si dirige a Nord-Ovest per proseguire verso il Passo di Baciamorti: si oltrepassa un baraccamento a struttura metallica e seguendo il sentiero di destra, ancora segnalato, ci si dirige verso vallette e dossi coperti di mughetti fino a che è ben visibile la croce della vetta (1.840 m).

Il secondo itinerario (Canalino dei Sassi) parte dalla cascina Piazza (1.058 m) posta al di sopra della chiesetta di San Giacomo, raggiungibile per la strada carrareccia della Pianca. Proprio sopra la cascina si stacca un sentiero con sbiaditi segni rossi, supera il prato e per boschetto rado si innalza con frequenti zig zag verso i torrioni del Cancervo (salto degli sposi). Sotto le imponenti pareti rocciose attraversa lievemente verso sinistra ed entra nel canale finale caratterizzato da mughetti, fino a pervenire su un piccolo pianoro erboso. Lasciando il sentiero segnalato che continua fino alla baita del Cancervo (1.660 m), ci si innalza a destra per dossi e avvallamenti per il sentiero precedente si tocca la vetta (1.840 m).

Dalla vetta del Monte Cancervo dirigersi verso nord/ovest abbassandosi lievemente, poi percorrere a mezza costa verso nord un pendio erboso e raggiungere un colletto da dove un sentiero scende al Passo Griaeggio (1.707 m). Scendendo per il vallone a destra per bel sentiero segnalato si giunse alla Baita della Vecchia (1.380 m); poi con ampio giro verso sud e quasi pianeggiante, il sentiero, nel bosco, conduce sulla strada carreggiata nei pressi delle Buffalora (1.050 m). Si continua per la strada e in dieci minuti si è alla Cascina Piazza, quindi a Pianca.

Club Alpino Italiano

Sezione di BESANA in BRIANZA

Via Luigi Viarana, 14 - 20842 Besana in Brianza Mb - tel 0362 995524




caibesana@tiscali.it / info@caibesana.it / www.caibesana.it  CAI Besana



escursionismo
in Val Taleggio

MONTE CANCERVO (m. 1840)

domenica
13 ott 2019

difficoltà E 	tempo percorrenza A↑ h 2,30 R↓ 2,00 ore 4,50	alt. max  m.1840	dislivello pos ↑ / neg ↓ m. 1030 / 1030	inizio escursione Pianca (Bg) m. 810	luogo ed orario di partenza Stazione FS - Besana in B.za ore 07:30	mezzi 
--	--	---	---	--	--	--

Note * Possibilità di estendere l'escursione al Monte Venturosa. (m.1999)

