



Club Alpino Italiano

Sezione di BESANA in BRIANZA

Via Luigi Viarana, 14 - 20842 Besana in Brianza Mb - tel 0362 995524

caibesana@tiscali.it / info@caibesana.it / www.caibesana.it  **CAI Besana**




sabato

09 mar 2024

RIFUGIO MONTEBELLO (m. 2085)

ciaspolata nott
in Val Brembana



mezzi	luogo ed orario di partenza	inizio escursione	dislivello	alt. max	tempo percorrenza	difficoltà
	Stazione FS - Besana in B.za ore 14:00	Foppolo (Bg) m. 1620	pos ↑ / neg ↓ m. 465 / 465	 m. 2085	A↑ h 1,30 R↓ h1,30 ore 3,00	E 

Note

Foppolo è un antico e caratteristico villaggio brembano, il comune più alto della valle. Un tempo solo rifugio estivo di mandriani e quasi disabitato d'inverno, ha poi avuto un enorme sviluppo grazie agli sport invernali, e alle favorevoli condizioni ambientali dei monti circostanti. Foppolo e' il centro sciistico piu' rinomato delle Orobie, avendo esteso la praticabilita' delle piste alla confinante conca di Carisole e alla vicina stazione di San Simone.



Il Rifugio Montebello (Terrazza Salomon - m. 2085) è situato accanto alla stazione di arrivo della seggiovia che sale da Foppolo, con bella vista sul paese stesso e sulla Val Carisole. In inverno si può salire: in seggiovia, a piedi, con gli sci di alpinismo o con le ciaspole.

salita in seggiovia

Il rifugio è raggiungibile con una seggiovia quadriposto suddivisa in due tronconi: il primo da Foppolo (m. 1620) alla IVa Baita (m. 1816) ed il secondo dalla IVa Baita al Rifugio (m. 2085).

Dopo la chiusura degli impianti anche in motoslitta (noleggiabile direttamente al k2).

salita con ciaspole / sci alpinismo

Dal parcheggio del K2 a Foppolo si sale per la sterrata (cartelli non molto visibili, normalmente battuta) fino al Passo della Croce (m.1953). Da lì puntare all'evidente croce del Montebello posta inspiegabilmente un centinaio di metri sotto alla cima e quindi al Rifugio Montebello (m. 2085).

La discesa avviene seguendo a ritroso il percorso della salita effettuata senza l'ausilio degli impianti, oppure seguendo marginalmente la pista di sci.